

BON DE COMMANDE **Carnet de route**

à remettre à votre libraire habituel ou aux
Presses universitaires de Namur
Rempart de la Vierge 13, 5000 Namur
Tél. : +32(0)81/72.48.84 • info@pun.be - www.pun.be



Nom, Prénom ou Institution

Adresse

CP Localité

Pays

Tél. / Fax

Email

N° de TVA

Désire recevoir le **carnet de route « Sentiers géologiques et pédologiques en Province de Namur »** :

1. Han-sur-Lesse ex. version en français - 10€ - 32 pages (ISBN : 978-2-87037-800-7)
2. Han-sur-Lesse ex. version en néerlandais - 10€ - 32 pages (ISBN : 978-2-87037-845-8)
3. Freyr ex. version en français - 12€ - 44 pages (ISBN : 978-2-87037-864-9)
4. Freyr ex. version en néerlandais - 12€ - 44 pages (ISBN : 978-2-87037-862-5)
5. Profondeville ex. version en français - 13€ - 36 pages (ISBN : 978-2-87037-865-6)

Les prix s'entendent plus frais d'envoi éventuels.

Une confirmation de commande reprenant les différents modes de paiement et les informations relatives à la livraison vous sera adressée par courrier, fax ou mail.

Date et signature



Pour des informations sur le projet «Sentiers»

Vincent HALLET

Département de géologie - Université de Namur
Rue de Bruxelles 61, 5000 Namur
Tél. : +32(0)81/72.44.76
vincent.hallet@unamur.be

Ce projet d'itinéraires géologiques & pédologiques, imaginé par V. Hallet, a été subsidié par la Fondation Gouverneur René Close. Il a été réalisé par I. Bonniver, S. Rekk, P. Engels, M. Eugène, G. Mahy, L. Bock et V. Hallet en collaboration avec C. Willam, M. Gijsemberg et V. Brahy.



SENTIERS géologiques et pédologiques en Province de Namur

Des sites exceptionnels pour mieux
comprendre notre environnement
(terre - eau - sol)



HAN-SUR-LESSE FREYR PROFONDEVILLE

Parcourir 500 millions d'années de notre passé

La Province de Namur dispose d'un patrimoine géologique exceptionnel, qui constitue la mémoire de notre passé. Comment ces paysages ont-ils évolué ? Comment les interpréter ? À partir d'observations simples, les roches qui les composent nous livrent une multitude d'informations non seulement sur l'évolution du climat au cours des temps géologiques, mais également sur les conditions paléo-environnementales qui prévalaient à différents moments de notre histoire.

La collection des Sentiers géologiques et pédologiques en Province de Namur vous invite à entrevoir la nature avec le regard du géologue et du pédologue. Elle fait le lien entre la composition d'un sous-sol (géologie), l'allure du paysage (géomorphologie) et les sols (pédologie) afin de vous aider à comprendre les processus qui ont façonné les paysages actuels. Les choix faits par l'homme de l'exploitation de ces ressources naturelles, voire de ces composantes patrimoniales, sont également évoqués.

Plus d'info sur www.pun.be (onglet «Documents»).

Les itinéraires sont présentés sous forme d'un carnet de route au format A4, en papier indéchirable. Cartes, photos, textes détaillés et schémas vous aideront à observer, décrire et interpréter le paysage qui vous entoure. Ces carnets de route s'adressent à un public scientifiquement curieux mais pas nécessairement initié à la géologie et/ou à la pédologie.

Disponibles en librairie ou aux Presses universitaires de Namur. Bon de commande au dos de ce dépliant.

HAN-SUR-LESSE

Partez à la découverte de la Caestienne et de la Famenne ; observez la résurgence d'Eprave, le Rond Tienne, la Chavée,

Ce circuit de 9 km, est décliné en deux boucles de 4,5 km et comporte 16 points d'observation balisés.

3 niveaux d'information : circuit gps en français et en néerlandais (www.tourismegps.be) - Carnet de route imprimé - Livret explicatif en ligne à destination des enseignants (www.unamur.be/sciences/geologie).

Carnet de route - 10€ - 32 pages - FR : ISBN : 978-2-87037-800-7 / NL : ISBN : 978-2-87037-845-8

FREYR

Surplombez la vallée de la Meuse bordée des magnifiques falaises calcaires des rochers de Freyr avant de profiter de la quiétude de ses berges. Cette boucle, localement escarpée, de 9,5 km comporte 26 points d'observation aussi surprenant que le Colèbi, la Tête du Lion ou le synclinal de Freyr.

Carnet de route - 12€ - 44 pages - FR : ISBN : 978-2-87037-864-9 / NL : ISBN : 978-2-87037-862-5

PROFONDEVILLE




Découvrez l'ancien méandre de la Meuse et ses flancs abrupts creusés dans les plus vieilles formations géologiques de Belgique. Les 18 points d'observation sont balisés et répartis le long de ce circuit de 11,3 km qui peut être parcouru selon de nombreuses variantes.

Carnet de route - 13€ - 36 pages - FR uniquement : ISBN : 978-2-87037-865-6

**SENTIERS
GÉOLOGIQUES & PÉDOLOGIQUES
EN PROVINCE DE NAMUR
500 millions d'années
de façonnement de notre paysage**

SENTIER DE PROFONDEVILLE



Ce projet d'itinéraires géologiques & pédologiques, imaginé par V. Hallet, a été subsidié par la Fondation Gouverneur René Close. Il a été réalisé par S. Rekk, X. Legrain, L. Bock et V. Hallet en collaboration avec C. Willam et M. Gijzenberg.



**SENTIERS
GÉOLOGIQUES & PÉDOLOGIQUES
EN PROVINCE DE NAMUR
500 millions d'années
de façonnement de notre paysage**

SENTIER DE HAN-SUR-LESSE

Ce projet d'itinéraire géologique & pédologique, imaginé par V. Hallet, a été subsidié par la Fondation Gouverneur René Close. Il a été réalisé par S. Rekk, X. Legrain, L. Bock et V. Hallet en collaboration avec C. Willam, P. Engels et D. Lacroix.



**SENTIERS
GÉOLOGIQUES & PÉDOLOGIQUES
EN PROVINCE DE NAMUR
500 millions d'années
de façonnement de notre paysage**

SENTIER DE FREYR

Ce projet d'itinéraire géologique & pédologique, imaginé par V. Hallet, a été subsidié par la Fondation Gouverneur René Close. Il a été réalisé par S. Rekk, X. Legrain, L. Bock et V. Hallet en collaboration avec C. Willam, P. Engels et D. Lacroix.

